












CONTEXTE :

-  Bâtiments
-  Limite de domanialité pressentie
-  Murs et murets (en pierre / en béton)
-  Autres objets structurants (pots de fleurs, tonneaux, poubelles, ...)




VEGETATION EXISTANTE :

-  Arbres et arbustes existants
-  Haies existantes
-  Massifs bas existants

SIGNALISATION EXISTANTE :

-  Signalétique horizontale (bande blanche, zébras, ...)
-  Signalétique verticale (routière, informative, RdGC, Climats, ...)
-  Panneaux d'entrée de ville
-  Borne kilométrique CD21




STRUCTURE DE VOIRIE :

-  Bordures (en pierre ou béton)
-  Caniveaux (et/ou pavés)
-  Terre-plein centraux colorés (avec ou sans bordure)




SECURITE ROUTIERE :

-  Garde-corps
-  Glissières





RESEAUX :

-  Lampadaires
-  Poteaux électriques/téléphonie
-  Transformateurs










PROJET

-  Enrobé clair (sciage enrobé à faire au préalable)
-  Emplacement de l'objet repère
-  Bordure ajoutée

VEGETATION AJOUTEE

-  Arbres tiges fléchées solitaires 14/16 (fosse de plantation 8m3)
-  Arbustes cépées (fosse de plantation 2m3)
-  Arbustes 125/150 (fosse de plantation 1m3)
-  Arbustes 60/80 dont la Rose Côte d'Or (fosse de plantation avec une profondeur de 30cm maximum)

Bulbes et graminées (fosse de plantation de 30cm de profondeur)

-  - Avenella flexuosa (5/m²)
-  - Brachypodium sylvaticum (5/m²)
-  - Calamagrostis x acutiflora Karl Foerster (5/m²)
-  - Cyclamen hederifolium (12/m²)
-  - Deschampsia cespitosa (5/m²)
-  - Festuca gautieri (5/m²)
-  - Galenthus nivens (25/m²)
-  - Luzula sylvatica (4/m²)
-  - Melica uniflora (6/m²)

Vivaces (fosse de plantation de 30cm de profondeur)

-  - Achilea millefolium (5/m²)
-  - Anthericum liliago (6/m²)
-  - Echinops ritro (5/m²)
-  - Gaura lindheimeri (5/m²)
-  - Geranium maccrorrhizum (5/m²)
-  - Geum urbanum (6/m²)
-  - Hedera helix (1/m²)
-  - Hypericum calycinum (4/m²)
-  - Iris foetidissima (6 à 8/m²)
-  - Nepeta racemosa (5/m²)
-  - Salvia partensis (4 à 5/m²)
-  - Vinca minor (8/m²)

-  Prairie fleurie
-  Enherbement

ACTION N°5 :

Entrées de ville et intersections
de la RdGC et de la VV

Légende des plans projet (A3)



URBICAND

B.E. Urbanisme - Aménagement - Développement durable

71 Rue Chabot Charny, 21000 Dijon

TEL: 03 80 36 49 42

e.mail: urbicand@urbicand.com

MAITRISE D'OUVRAGE

Département de Côte-d'Or

53 Bis Rue de la préfecture
21000 Dijon